



«СОГЛАСОВАНО»

глава Байряки-Тамакского  
сельского поселения  
Аглиева Зульфия Муслиховна



«УТВЕРЖДАЮ»

директор МБОУ  
"Подгорновская НОШ"  
Ютазинского МР РТ  
Краснов Александр  
Николаевич

«СОГЛАСОВАНО»

начальник ОГИБДД отдела МВД  
России по Ютазинскому району  
РТ

Гареев Марс Миннегулович

# ПАСПОРТ

дорожной безопасности образовательной организации  
МБОУ "Подгорновская НОШ" ЮМР РТ

2018 год

## Общие сведения

Тип образовательной организации: школа

Юридический адрес: ул.Центральная, д.8а, пос.Подгорный, Ютазинский район, Республика Татарстан

Фактический адрес: ул.Центральная, д.8а, пос.Подгорный, Ютазинский район, Республика Татарстан

Руководители образовательной организации:

Директор (заведующий), ФИО: Краснов Александр Николаевич,  
телефон: +7(855)934-32-40

Ответственные работники

муниципального органа  
образования,

должность: заместитель начальника МКУ "Отдел образования" по  
воспитательной работе,

ФИО: Мухаметзянова Айгуль Фаузиловна

Телефон: +7(855)932-74-79

Ответственные от

Госавтоинспекции,

должность: старший инспектор по пропаганде БДД ОГИБДД отдела МВД  
России по Ютазинскому району РТ,

ФИО: Гилязов Р.М.

Телефон: +7(855)932-71-52

Ответственные работники

за мероприятия по профилактике

детского травматизма,

Директор (заведующий), ФИО: Краснов Александр Николаевич,

телефон: +7(855)934-32-40

Руководитель или ответственный работник дорожно-эксплуатационной  
организации, осуществляющей содержание улично-дорожной сети (УДС)\*,

должность: глава Байряки-Тамакского сельского поселения ,

ФИО: Аглиева Зульфия Муслиховна

Телефон: +7(855)935-13-25

Руководитель или ответственный работник дорожно-эксплуатационной  
организации, осуществляющей содержание технических средств  
организации дорожного движения (ТСОДД)\*,

должность: глава Байряки-Тамакского сельского поселения ,  
ФИО: Аглиева Зульфия Муслиховна  
Телефон: +7(855)935-13-25

Количество обучающихся (учащихся, воспитанников): 16  
Наличие уголка по БДД: 2-ой этаж, лестничная площадка  
Наличие класса по БДД: нет  
Наличие автогородка (площадки) по БДД: нет  
Наличие автобуса в образовательной организации: нет  
Владелец автобуса:

Время занятий в образовательной организации:  
1-ая смена: 8:00 – 12:45  
2-ая смена: –  
внеклассные занятия: 12:55 – 15:00

Телефоны оперативных служб:  
02 - полиция  
03 - скорая помощь  
8(855)932-71-52 - ОГИБДД

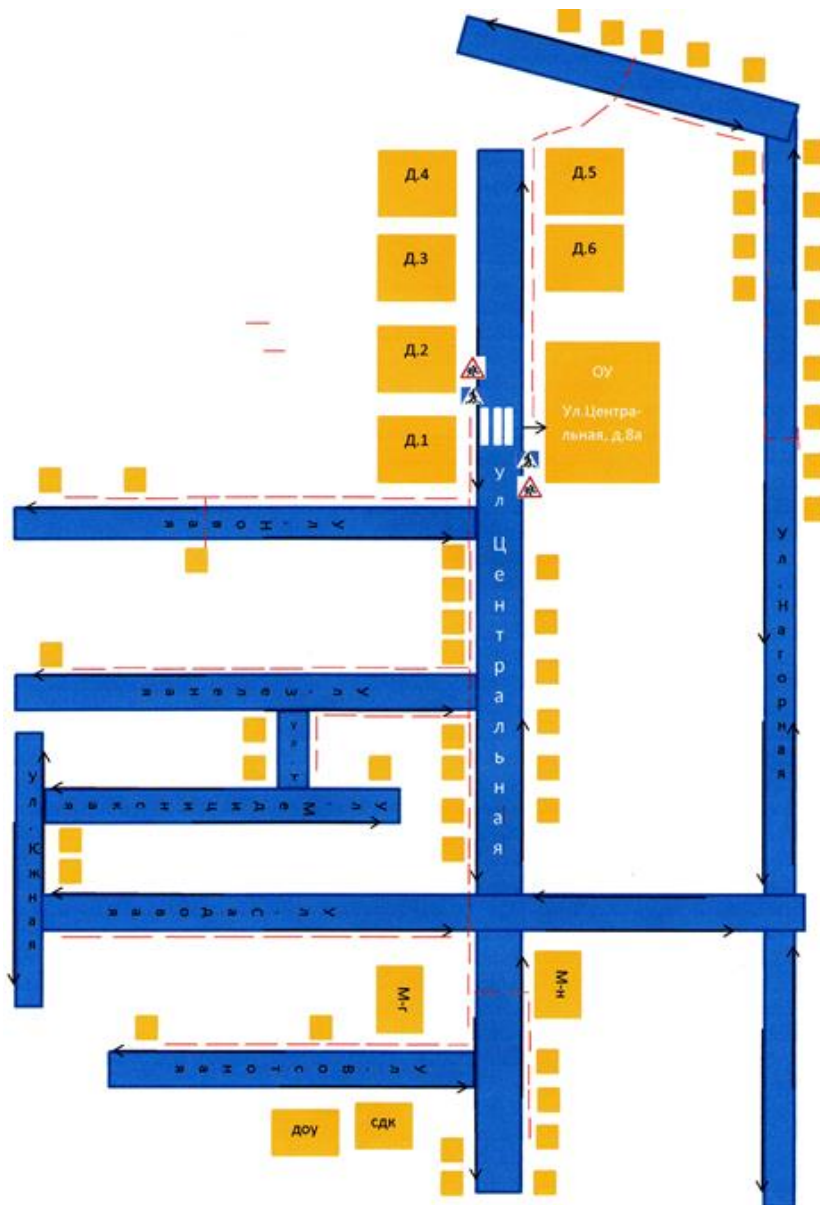
## Содержание








- I. План-схемы образовательной организации (сокращение – ОО).
  1. Район расположения образовательной организации, пути движения транспортных средств и детей (обучающихся).
  2. Организация дорожного движения в непосредственной близости от образовательной организации с размещением соответствующих технических средств организации дорожного движения, маршруты движения детей и расположение парковочных мест.
  3. Маршруты движения организованных групп детей от образовательной организации к стадиону, парку или спортивно-оздоровительному комплексу.
  4. Пути движения транспортных средств к местам разгрузки/погрузки и рекомендуемые безопасные пути передвижения детей по территории образовательной организации.
  
- II. Информация об обеспечении безопасности перевозок детей специальным транспортным средством (автобусом).
  1. Общие сведения.
  2. Маршрут движения автобуса образовательной организации.
  3. Безопасное расположение остановки автобуса у образовательной организации.
  
- III. Приложения.

План-схема пути движения транспортных средств и детей при проведении дорожных ремонтно-строительных работ вблизи образовательной организации.

# I. План-схемы образовательной организации

## 1. Район расположения образовательной организации, пути движения транспортных средств и детей (обучающихся)



-  - проезжая часть
-  - жилая застройка
-  - движение транспортных средств
-  - движение обучающихся
-  - дорожный знак «Внимание, дети!»
-  - дорожный знак «Пешеходный переход»
-  - пешеходный переход

## 2. Схема организации дорожного движения в непосредственной близости от образовательной организации с размещением соответствующих технических средств организации дорожного движения, маршрутов движения детей и расположения парковочных мест

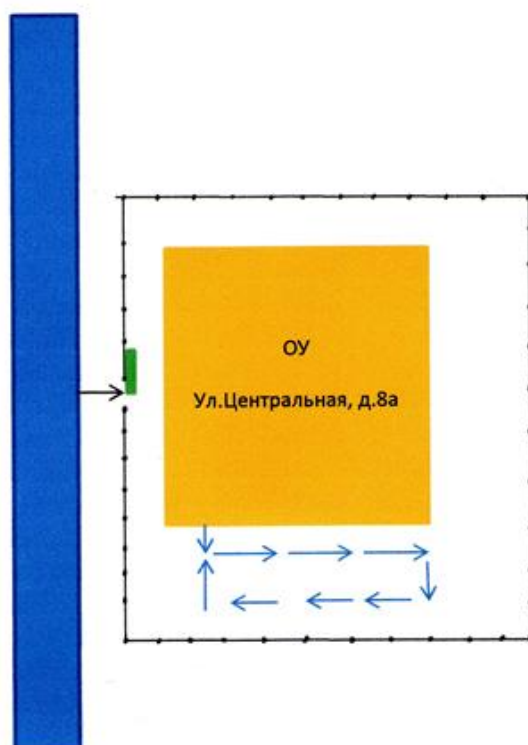






- - движение транспорта
-  - дорожный знак «Внимание, дети!»
-  - проезжая часть
- - направление движения учащихся к ОУ
- - искусственное ограждение школы
-  - дорожный знак «Пешеходный переход»
-  - пешеходный переход

(допускается схему дополнять фотоматериалами)



**Пути движения транспортных средств к местам разгрузки/погрузки и рекомендуемые безопасные пути передвижения детей по территории образовательной организации**



-  - движение учащихся по территории ОУ
-  - территория ОУ
-  - подъезд к ОУ
-  - место разгрузки\погрузки возле ОУ